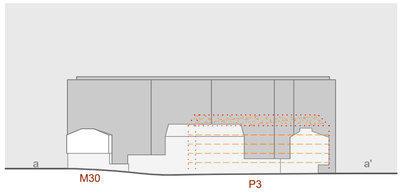

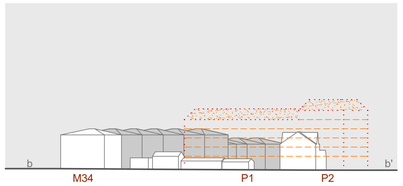

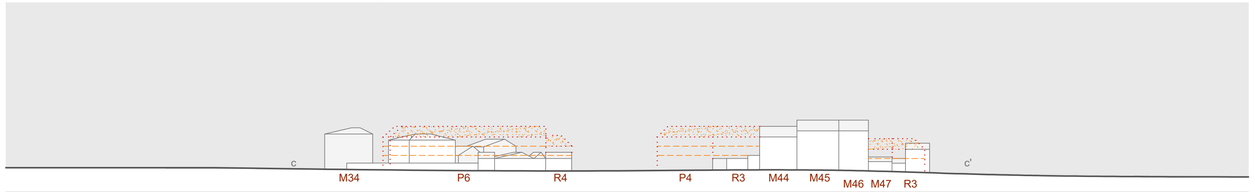

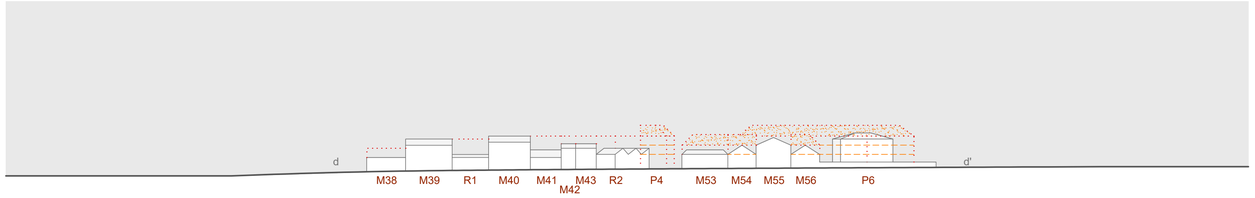

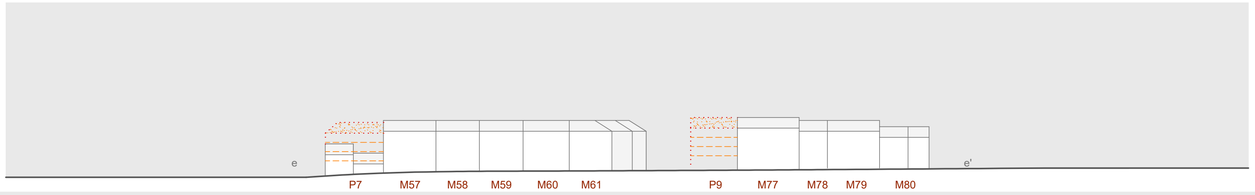

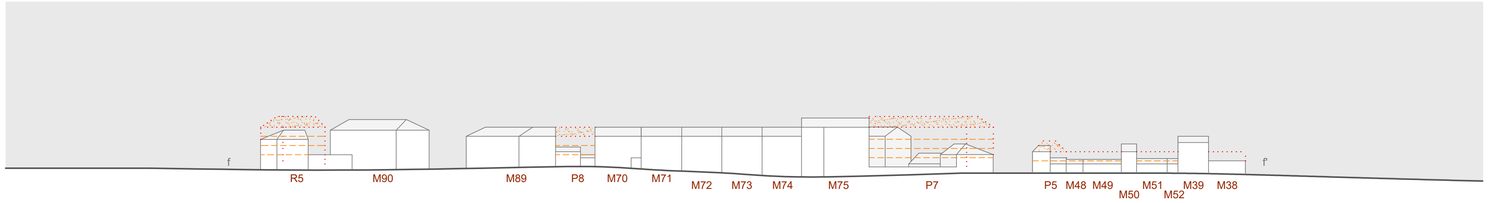

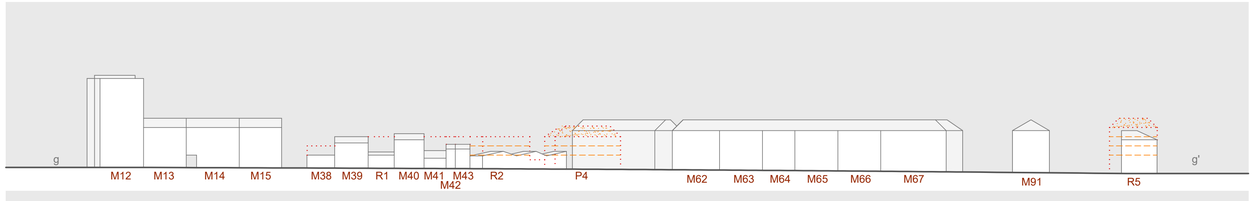

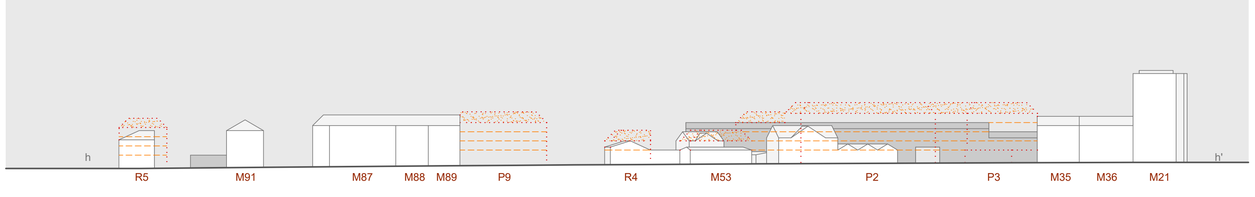

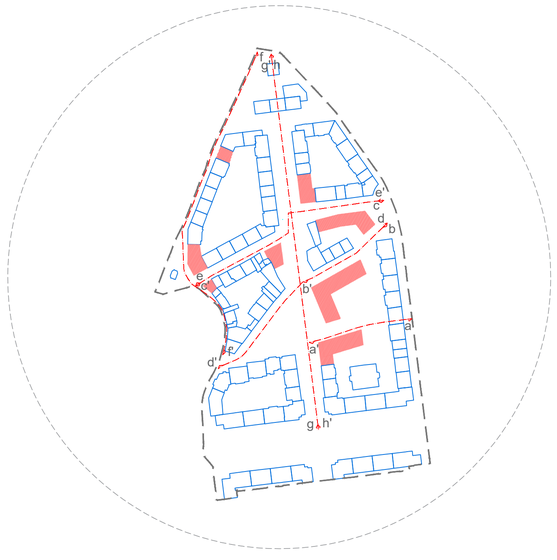

PP_UOPG6_Tomar

maio 2023

Quaternaire Portugal

fase 3

Proposta de Plano para discussão pública

Esc. 1/1000

Perfis

07

CARTOGRAFIA DE REFERÊNCIA 1:2000
Propriedade: Camara Municipal de Tomar | Produção: Socarto - Sociedade de Levantamentos Topo-Cartográficos Ltda, Edição 2020-12-18
Processo de homologação n.º 774 de 09/05/2021 | Sistema de referência: ETRS89 –TM06, datum Cassiais 1938, elipsóide GRS80 e projeção Transversa de Mercator
Entidade responsável pela homologação: DGT | Exatidão posicional planimétrica: Erro médio quadrático 0,3 m e 90 % dos pontos com desvio menor do que 0,45 m
Exatidão posicional altimétrica: Erro médio quadrático 0,45 m e 90 % dos pontos com desvio menor do que 0,75 m | Exatidão temática: melhor ou igual a 95%
ESCALA DE REPRESENTAÇÃO PARA REPRODUÇÃO EM SUPORTE ANALÓGICO: 1:1000